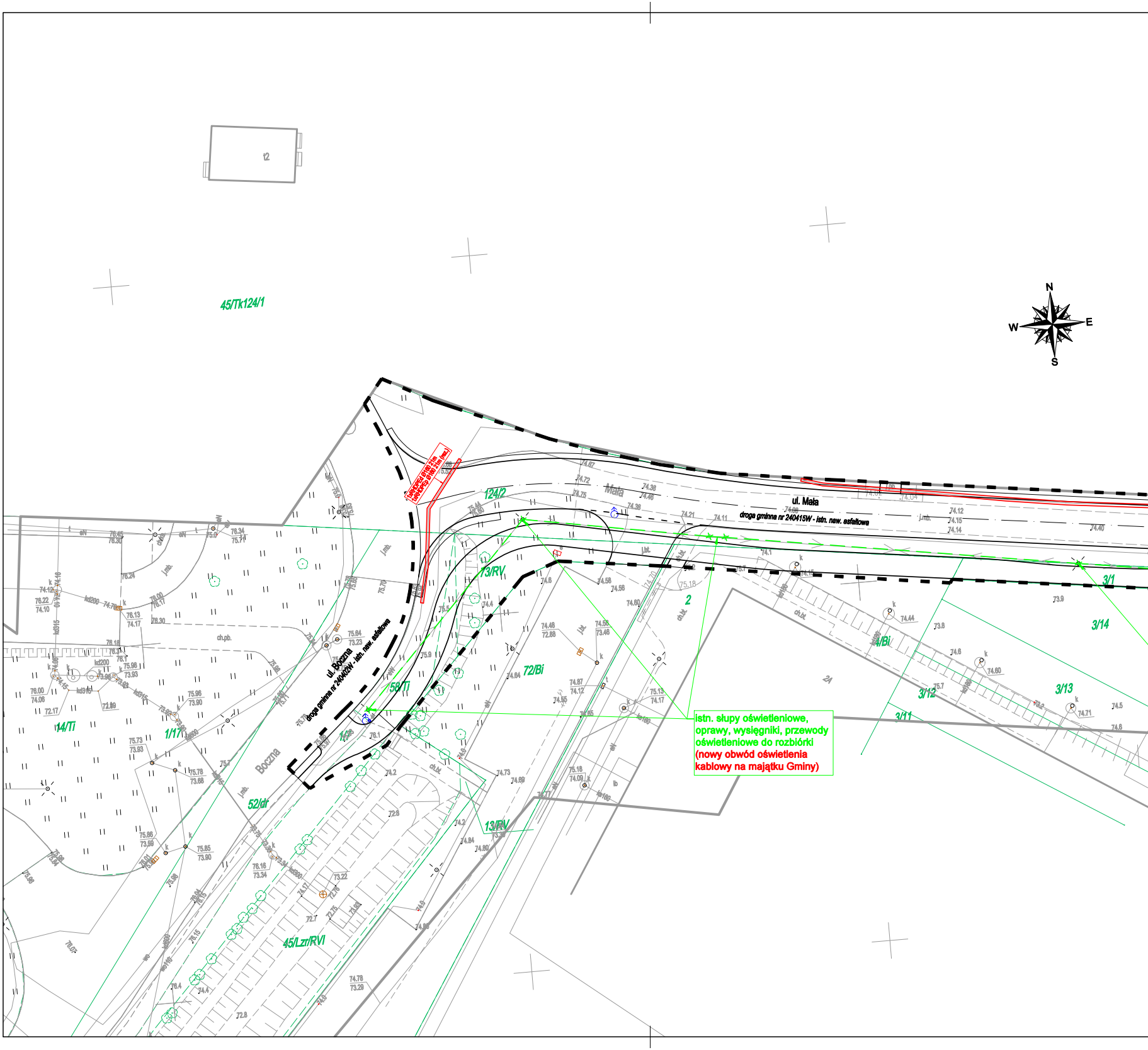
N
E
S
W
t2
45/Tk124/1
ul. Mała
Mała
droga gminna nr 240415W - istn. naw. asfaltowa
ul. Boczna
droga gminna nr 240402W - istn. naw. asfaltowa
Boczna
1xRHDPEd Ø160 21m
1xRHDPEp Ø160 21m (rez.)
124/2
73/RV
72/Bi
58/Ti
1/38
1/17
14/Ti
52/dr
13/RV
45/Lzr/RVI
2
2A
3/1
3/14
4/Bi
3/12
3/13
3/11
j.mb.
ch.pb.
ch.bt.
j.bt.
eN
wo
kd200
kd315
ks160

istn. słupy oświetleniowe, oprawy, wysięgniki, przewody oświetleniowe do rozbiórki (nowy obwód oświetlenia kablowy na majątku Gminy)

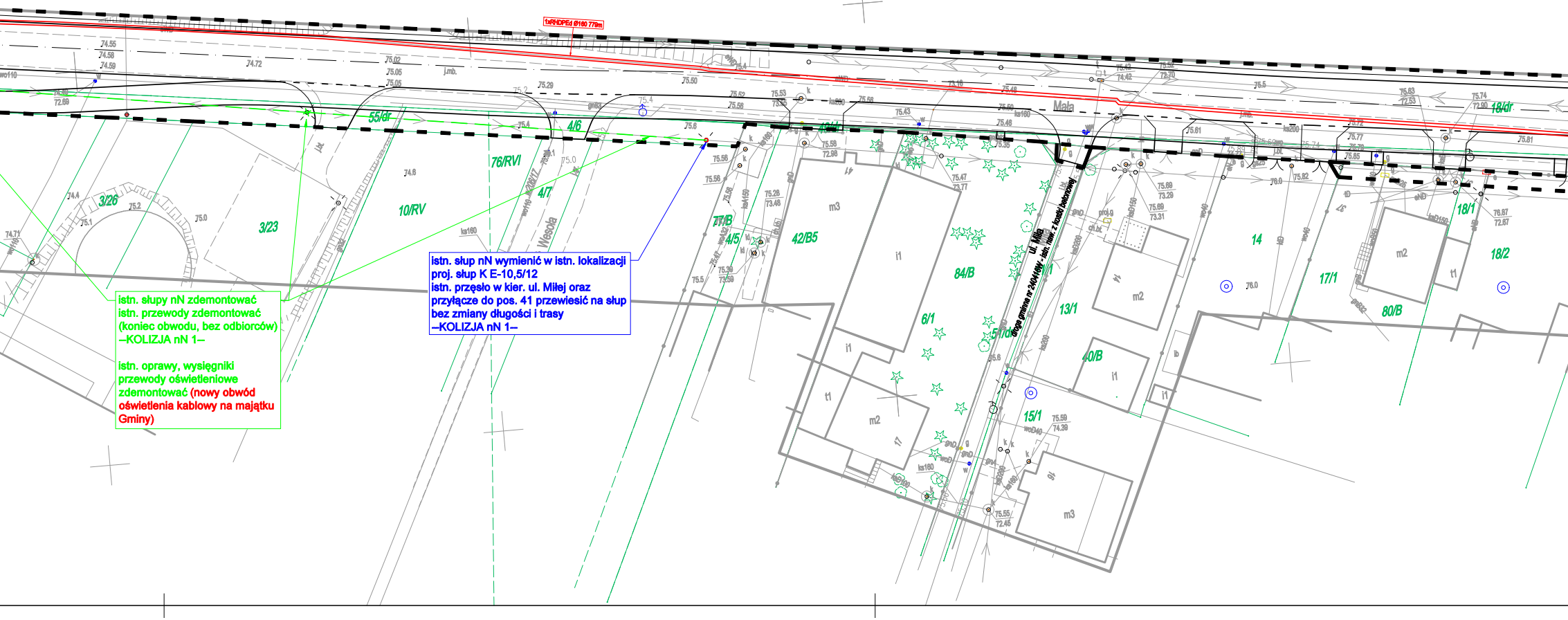
1xRHDPEd Ø160 779m
Mała
Wesoła
ul. Miła
droga gminna nr 240416W - istn. naw. z kostki betonowej
55/dr
4/6
76/RVI
10/RV
3/26
3/23
4/7
77/B
4/5
42/B5
84/B
6/1
5/1/dr
13/1
40/B
15/1
14
17/1
80/B
18/1
18/2
18/dr
m3
i1
m2
t1
ks160
ks200
75.50
75.48
75.46
75.35
75.47
73.77
75.69
73.29
75.69
73.31

istn. słupy nN zdemontować
istn. przewody zdemontować
(koniec obwodu, bez odbiorców)
--KOLIZJA nN 1--

istn. oprawy, wysięgniki
przewody oświetleniowe
zdemontować (nowy obwód
oświetlenia kablowy na majątku
Gminy)

istn. słup nN wymienić w istn. lokalizacji
proj. słup K E-10,5/12
istn. przęsło w kier. ul. Miłej oraz
przyłącze do pos. 41 przewiesić na słup
bez zmiany długości i trasy
--KOLIZJA nN 1--

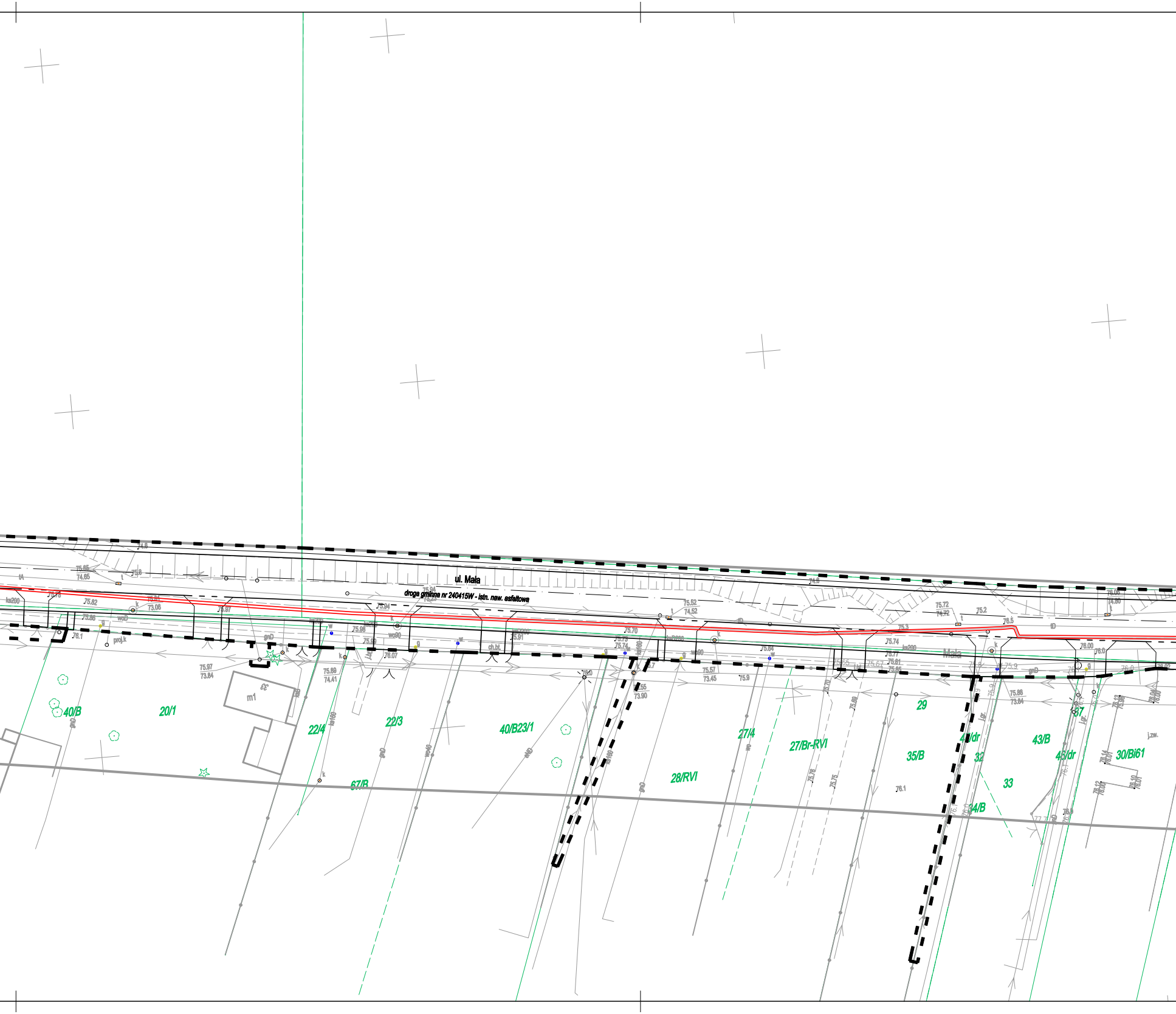
ul. Mała
droga gminna nr 240415W - istn. naw. asfaltowa
Mała
40/B
20/1
m1
33
22/4
22/3
67/B
40/B23/1
28/RVI
27/4
27/Br-RVI
29
35/B
41/dr
32
33
34/B
43/B
45/dr
37
30/Bi61
j.zw.
ks200
ks160
ks200
ksD200
wo90
wo40
woD
wo
gnD
proj.k
ch.bt.
j.bt.
j.gr.
tA
tD
k
g
w
t
74.8
75.85
74.85
75.8
75.78
75.82
75.81
73.06
75.86
75.97
76.1
75.97
73.84
75.89
74.41
75.94
75.96
75.99
76.07
75.91
75.70
75.73
75.74
75.52
74.52
75.57
73.45
75.9
75.55
73.90
75.64
75.72
74.72
75.2
75.3
76.5
75.74
75.77
75.81
75.86
75.65
75.67
75.70
75.69
75.76
75.75
76.1
75.88
73.84
76.00
76.0
76.06
74.80
76.02
76.13
75.98
76.04
76.00
76.14
76.01
76.12
76.00
76.10
76.01

# MAPA DO CELÓW PROJEKTOWYCH

## pow. nowodworski gm. Nowy Dwór Mazowiecki obr. 36,37,38,39,57
## ul. Mała dz.ew. wg zakresu

| | | |
|---|---|---|
| Identyfikator zgłoszenia prac | | PODGIK.6641.749.2025 |
| Jednostka ewidencyjna | Identyfikator | 141401_1 |
| | Nazwa | Nowy Dwór Mazowiecki |
| Obręb ewidencyjny | Identyfikator | 141401_1.0036;37;38;39;57 |
| | Nazwa | 36,37,38,39,57 |
| Skala mapy | | 1:500 |
| Sekcja | | numeryczna |
| Nazwa układu współrzędnych | Prostokątnych płaskich | PUWG 2000/7 |
| | Wysokości | PL-EVRF2007-NH |
| Oznaczenie granic obszaru który był przedmiotem aktualizacji | | zielony |
| Oznaczenie i informacje o służebnościach gruntowych mających wpływ na zagospodarowanie gruntów zlokalizowanych w granicach projektowanej inwestycji | | nie badano |
| Oznaczenie symbolu konturu użytku gruntowego, który nie jest ujawniony w bazie danych ewidencji gruntów i budynków | | brak |

Nie wyklucza się istnienia w terenie innych nie wykazanych na niniejszej mapie urządzeń podziemnych, które nie były zgłoszone do inwentaryzacji.

GEO-PROJEKT Jakub Łotowski
05-120 Legionowo, ul. Kazimierza Wielkiego 1A
NIP 536 183 53 55 REGON 146080371
tel. 504-278-100

wykonawca

GEODETA
mgr inż. Jakub Łotowski

geodeta

Poświadczam, że niniejszy dokument został opracowany w wy
rezultaty zawiera operat techniczny pozytywnie zweryfikowany.
złożenie fałszywego

| | |
|---|---|
| Identyfikator zgłoszenia prac geodezyjnych | |
| Organ służby geodezyjnej, który otrzymał zgłoszenie | |
| Wykonawca prac geodezyjnych | |
| Nr oraz data sporządzenia dokumentu zawierającego wynik pozytywnej weryfikacji | |
| Imię i nazwisko oraz nr uprawnień zawodowych kierownika prac | |

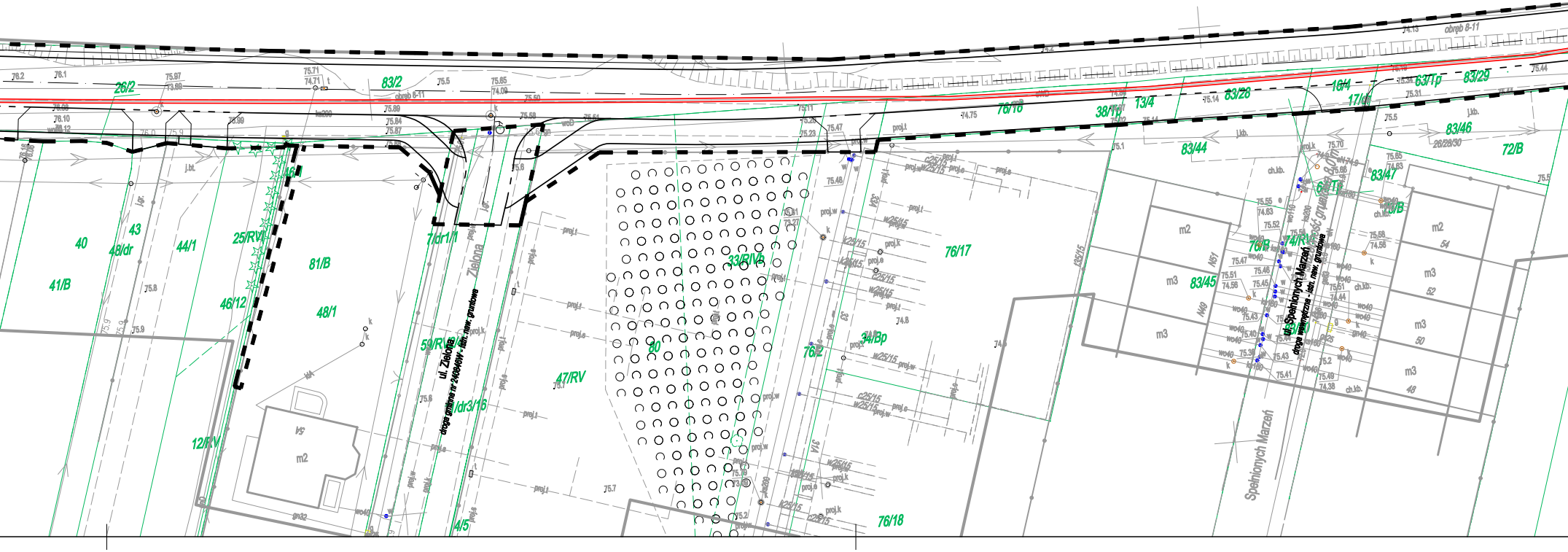
26/2
83/2
obręb 6-11
76/16
38/16
13/4
83/28
16/4
17/4
63/Tp
83/29
83/46
72/B
83/44
83/47
40
41/B
48/dr
43
44/1
25/RV
46/1
46/12
81/B
48/1
12/RV
7/dr1/1
ul. Zielona
droga gminna nr 240946W - nawierzchnia gruntowa
59/RV
1/dr3/16
4/5
47/RV
33/RV
80
76/2
34/Bp
76/17
76/18
m2
m3
83/45
76/B
74/RV
6/Tp
75/B
ul. Spełnionych Marzeń
droga wewnętrzna - nawierzchnia gruntowa
Spełnionych Marzeń
54
52
50
48
proj.t
proj.k
proj.w
proj.e
proj.s
w25/15
c25/15
ch.kb.
j.kb.
j.bt.
76.2
76.1
75.97
75.71
75.5
75.65
75.89
75.84
75.58
75.14
75.70
75.5
75.47
75.8
75.9
75.7
75.2
75.41
74.38
74.75

alku prac geodezyjnych i kartograficznych, których
. Jednocześnie informuję, że jestem świadomy za
oświadczenia.

PODGiK.6641.749.2025

Starosta Nowodworski

GEO-PROJEKT Jakub Łotowski
05-120 Legionowo, ul. Kazimierza Wielkiego 1A
NIP 536 183 53 55 REGON 146080371
tel. 504-278-100

PODGiK.6641.749.2025_3
z dnia 10.07.2025

Ryszard Gołąb
Nr upr. 1425

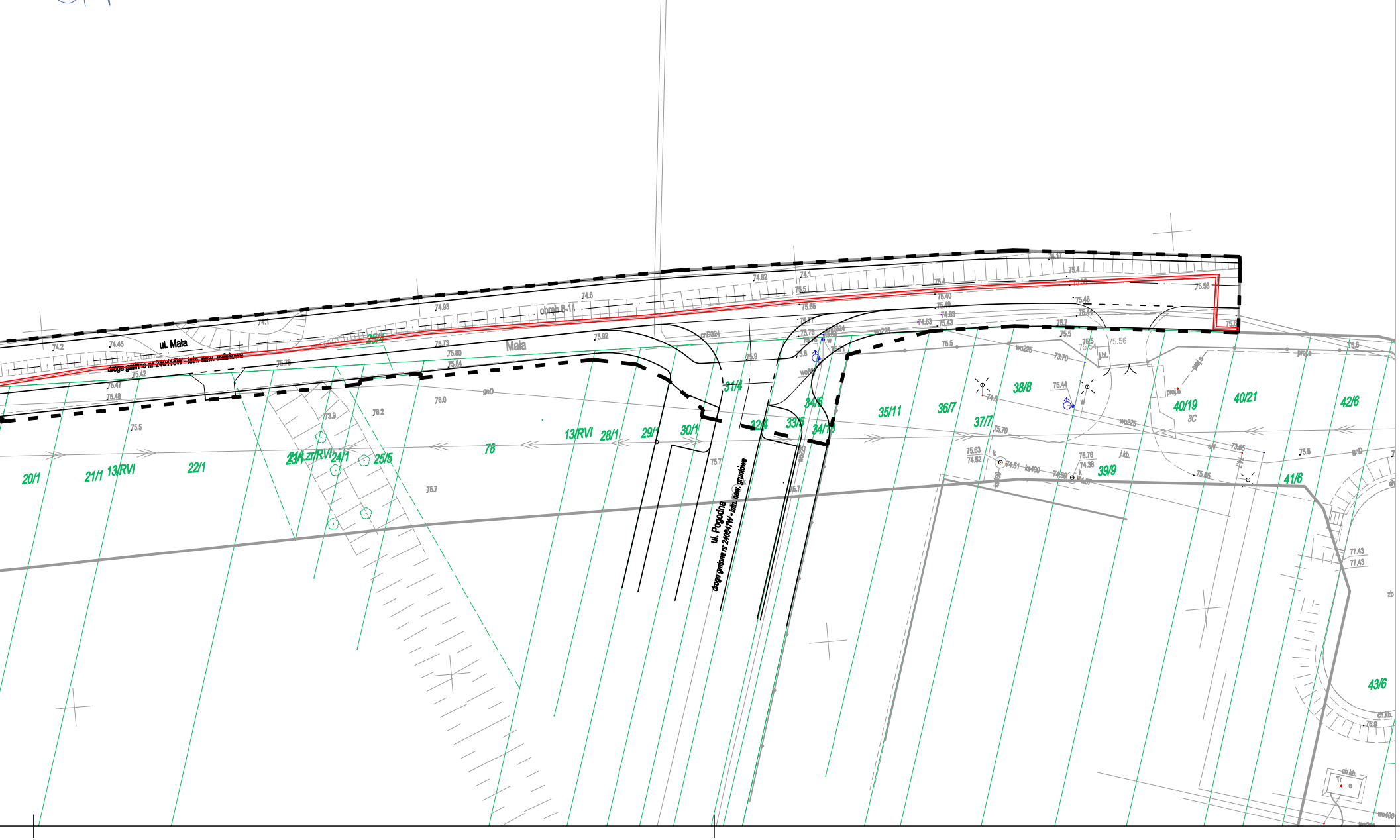
ul. Mała
droga gminna nr 240415W - istn. naw. asfaltowa
obręb 8-11
Mała
ul. Pogodna
droga gminna nr 240847W - istn. naw. gruntowa
20/1
21/1
13/RVI
22/1
23/1
21/1 zr/RVI
24/1
25/5
26/1
78
13/RVI
28/1
29/1
30/1
31/4
32/4
33/5
34/6
34/13
35/11
36/7
37/7
38/8
39/9
40/19
3C
40/21
41/6
42/6
43/6
74.2
74.45
74.1
74.93
74.6
74.62
74.1
75.5
75.65
75.77
75.75
75.8
75.9
75.92
75.73
75.80
75.84
75.78
75.42
75.47
75.48
75.5
76.0
76.2
73.9
75.7
75.4
75.40
75.49
74.63
75.43
75.48
75.44
75.56
75.6
75.5
75.54
75.56
73.70
74.6
75.44
75.70
75.63
74.52
74.51
74.38
75.76
74.38
75.65
73.65
75.5
77.43
77.43
76.9
cnD324
wo225
wo80
gnD
ks400
j.bt.
j.kb.
proj.e
eN
k
w
zb
ch.kb.
Tr
wo400

## LEGENDA

| | |
|---|---|
| ☒ | istn. elementy sieci do rozbiórki |
| - - - | istn. linia napowietrzna nN, do rozbiórki |
| ▭ | proj. rura osłonowa SN |

Uwagi:

1. Istn. kable zabezpieczyć rurami osłonowymi RHDPE dwudzielnymi Ø160 (SN).

**Potwierdzam zgodność wydruku z oryginałem mapy do celów projektowych.**
**Niniejszy wydruk stanowi fragment mapy do celów projektowych.**

.................................................................................
mgr inż. Mateusz Klekowski
upr. bud. LOD/4859/PWBE/22

| | | | |
|---|---|---|---|
| **MATPROJEKT Mateusz Jurczyk**<br>ul. Łąkowa 12; 05-135 Komornica | | | Data:<br>12.2025 |
| | | | Skala:<br>1:500 |
| NAZWA OBIEKTU BUDOWLANEGO<br>**Budowa drogi gminnej nr 240415W ulicy Małej w Nowym Dworze Mazowieckim wraz z infrastrukturą** | | | Rys nr: **1** |
| INWESTOR: | Burmistrz Miasta Nowy Dwór Mazowiecki<br>Zakroczymska 30; 05-100 Nowy Dwór Mazowiecki | | |
| NAZWA RYSUNKU: | PLAN SYTUACYJNY - USUNIĘCIE KOLIZJI EL-EN (PGE D.) | | |
| FUNKCJA: | IMIĘ I NAZWISKO | NR UPRAWNIEŃ<br>*specjalność* | PODPIS |
| Projektant | Mateusz Klekowski | LOD/4859/PWBE/22<br>*elektroenergetyczna* | |
| | | | |